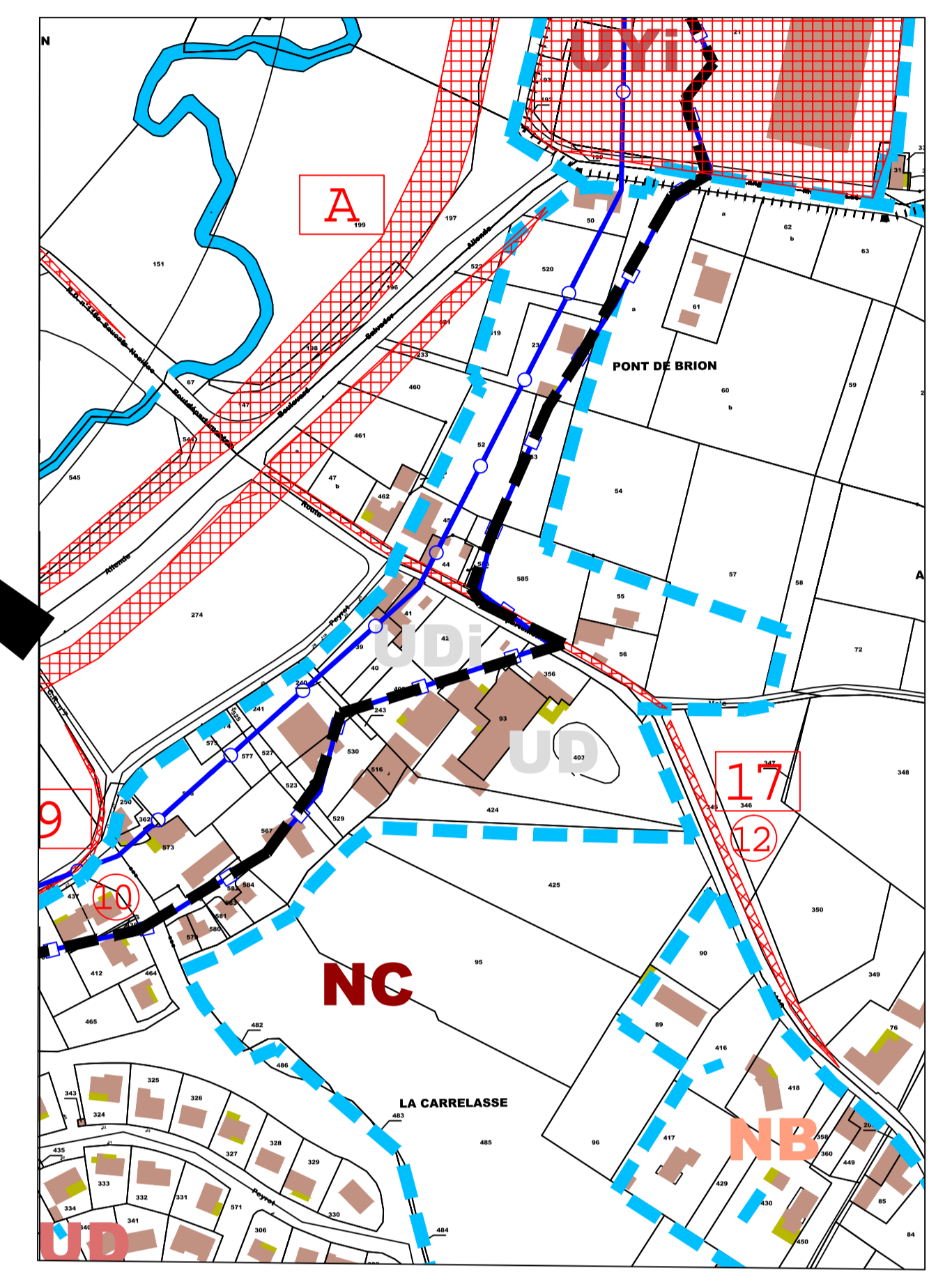
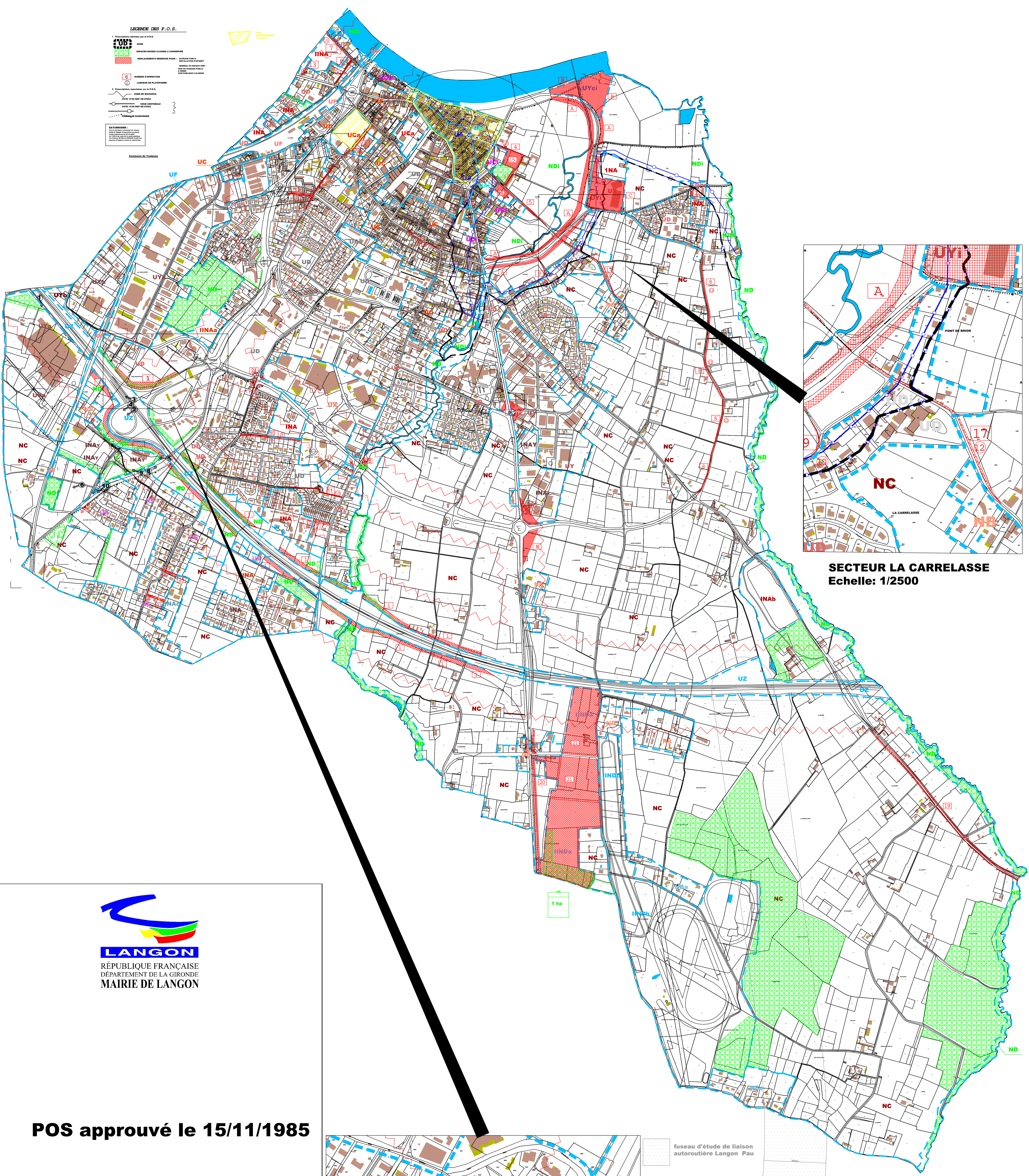


**VUE D'ENSEMBLE**  
Sans échelle

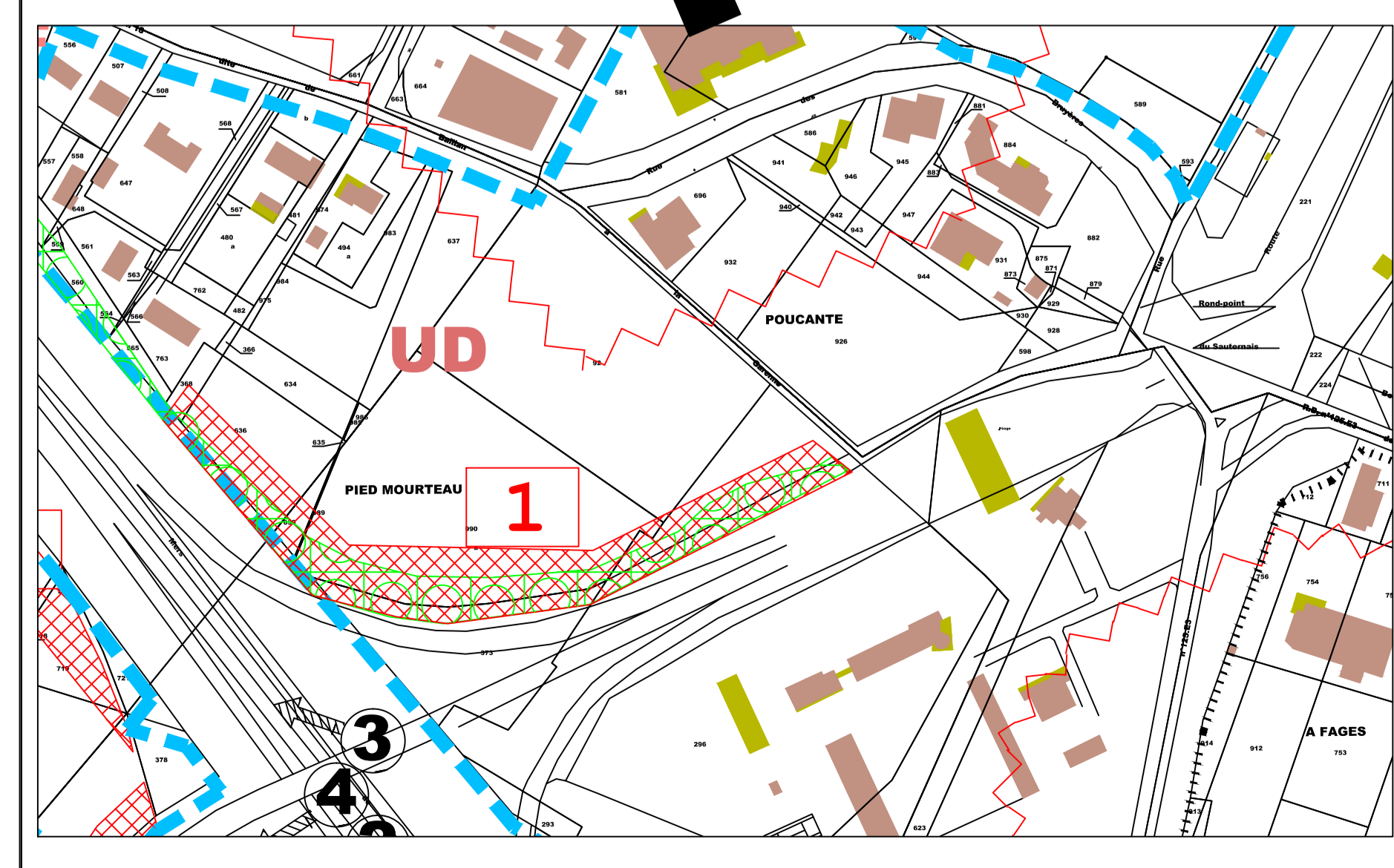


**SECTEUR LA CARRELASSE**  
Echelle: 1/2500



**POS approuvé le 15/11/1985**

**Révision simplifiée  
par délibération du  
15 déc. 2005**



**SECTEUR PIED MOURTEAU**  
Echelle: 1/2500

fuseau d'étude de liaison  
autoroutière Langon Pau